



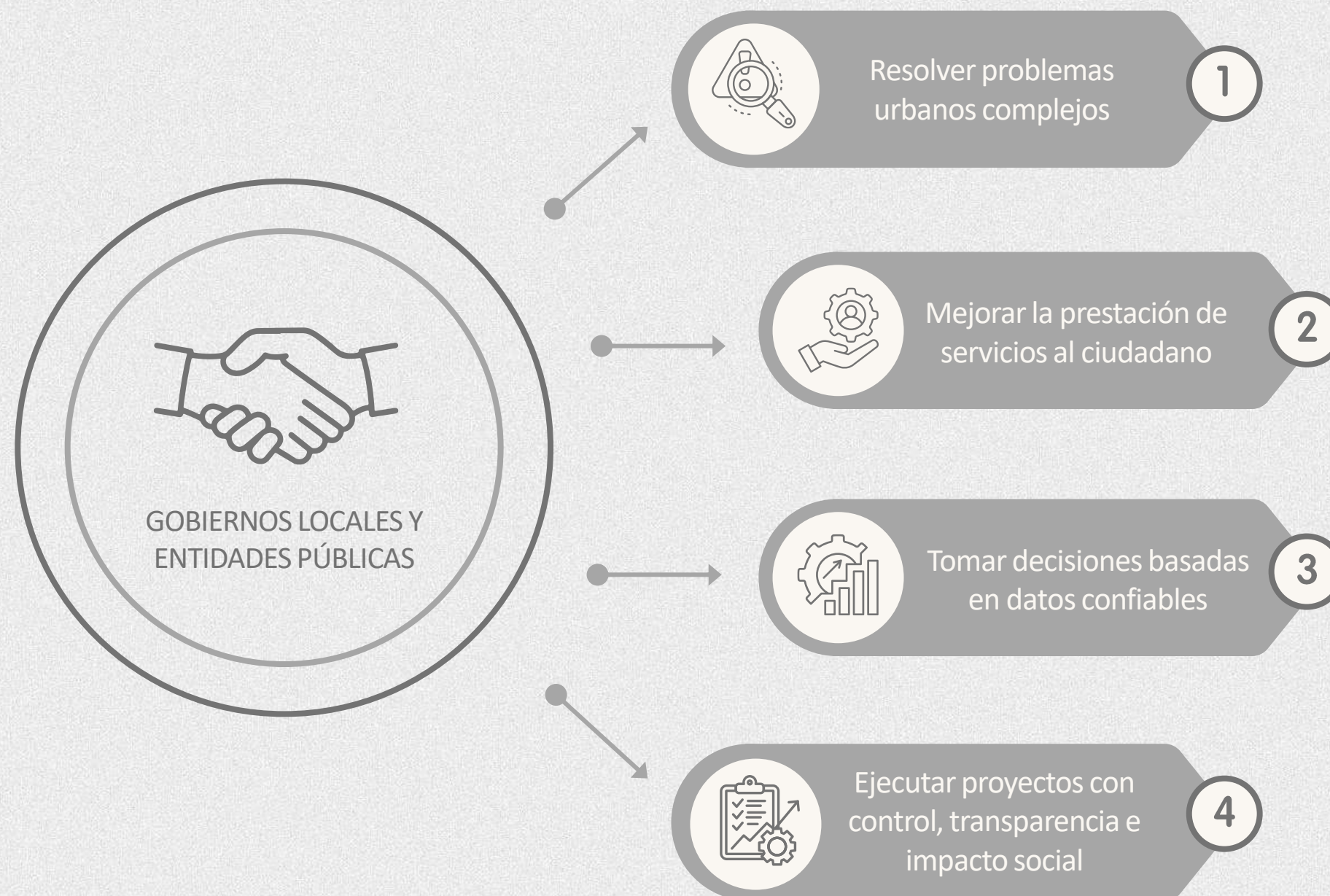
Gobierno Digital y Territorios Inteligentes

Tecnología y datos para mejorar la movilidad, la seguridad y la calidad de vida ciudadana.



Apoyamos a las entidades públicas en la modernización de sus ciudades y territorios, integrando tecnología, datos y operación en campo para generar impacto real y medible.

¿QUÉ HACEMOS?



EN LOS FRENTE DE:


Movilidad

Seguridad

Conectividad

Gobierno Digital


INTEGRAMOS DATOS, TECNOLOGÍA Y OPERACIÓN EN TERRITORIO PARA QUE LAS ENTIDADES PÚBLICAS PUEDAN



PLANIFICAR MEJOR



EJECUTAR CON CONTROL



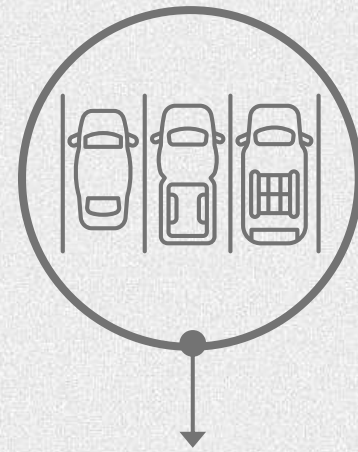
OPTIMIZAR RECURSOS PÚBLICOS



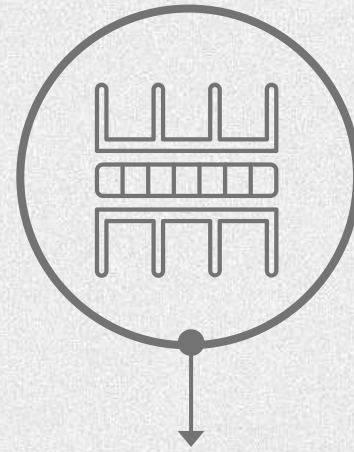
GENERAR IMPACTO SOCIAL MEDIBLE Y SOSTENIBLE

MOVILIDAD INTELIGENTE


Y ordenamiento del espacio público



ORDEN Y REGULACIÓN
DE ESTACIONAMIENTO



MAYOR ROTACIÓN
Y DISPONIBILIDAD DE
ESPACIOS



CONTROL EN TIEMPO
REAL CON GESTIÓN
TRANSPARENTE



INFORMACIÓN
ESTRATÉGICA PARA LA
TOMA DE DECISIONES
URBANAS

IMPACTO:

Mejor movilidad

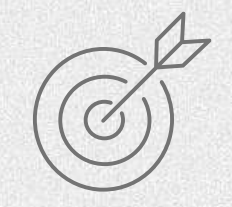
Mayor recaudo controlado

Generación de empleo formal




CASOS DE ÉXITO

ZERMANIZALES



ORDENAR EL ESTACIONAMIENTO, GENERAR RECAUDO Y FORTALECER LA MOVILIDAD URBANA.



EL RECAUDO PASÓ DE \$4.737 MM (2023) A \$6.349 (2025)



INCREMENTO PROGRESIVO EN LA OCUPACIÓN REGULADA



IMPACTO SOCIAL EN POBLACIONES VULNERABLES



GENERACIÓN DE EMPLEO FORMAL: 179 PERSONAS

SEGURIDAD CIUDADANA

CCTV



PREVENIR Y DISUADIR
EL DELITO Y EL
VANDALISMO



MONITOREAR
ESPACIOS PÚBLICOS
ESTRATÉGICOS



MEJORAR LA
CAPACIDAD DE
REACCIÓN
INSTITUCIONAL



FORTALECER LA
PERCEPCIÓN DE
SEGURIDAD Y CONFIANZA
CIUDADANA

ES UNA HERRAMIENTA CLAVE PARA LA GESTIÓN INTEGRAL DE LA SEGURIDAD URBANA

INSTALACIÓN DISEÑO

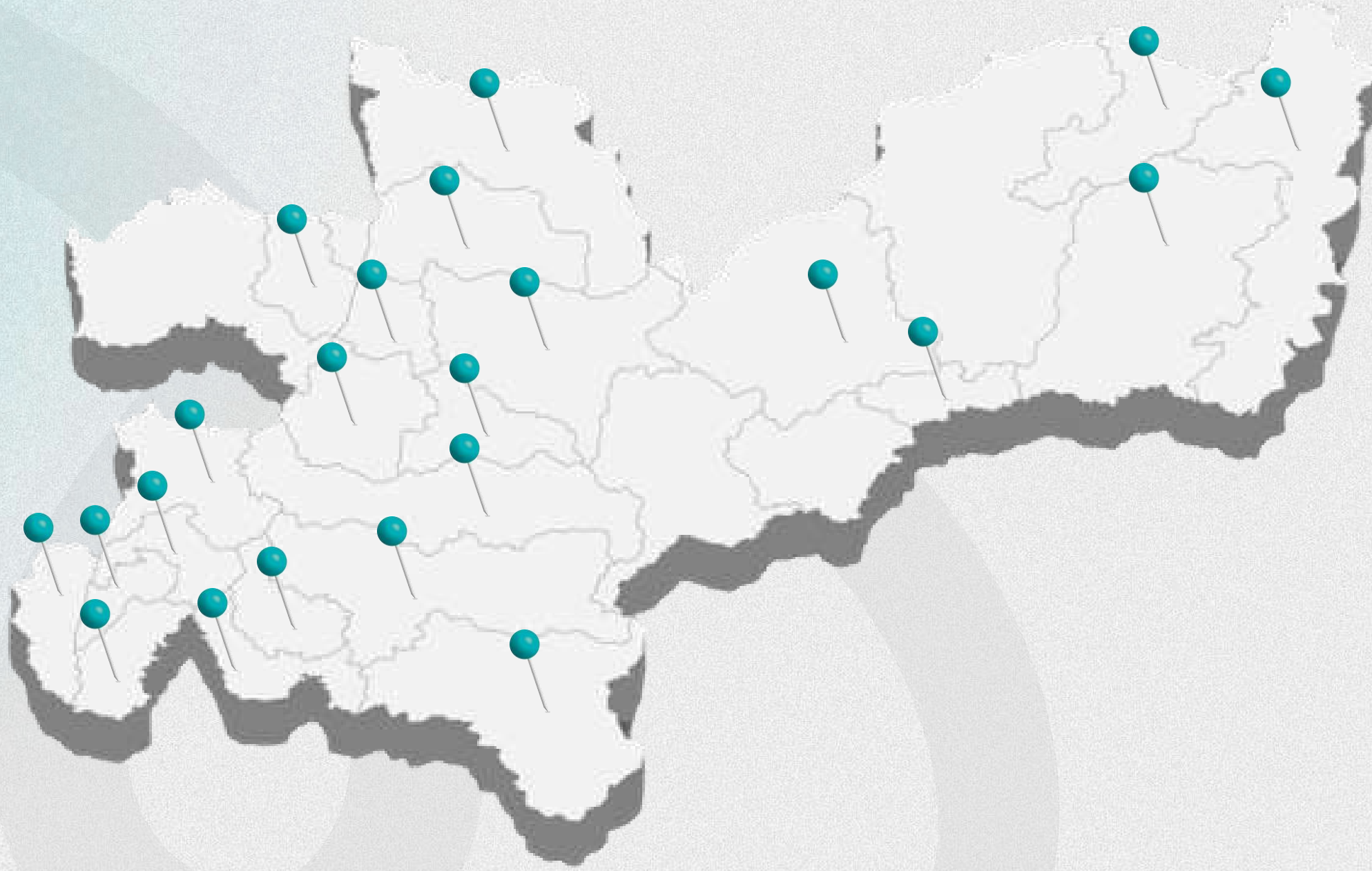
CCTV



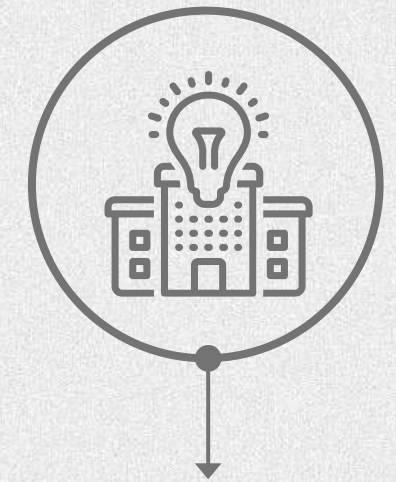
EXPERIENCIA TERRITORIAL

CCTV

DIAGNÓSTICO, IMPLEMENTACIÓN Y MANTENIMIENTOS DE LOS SISTEMAS CCTV EN CALDAS.



TRASLADO Y PUESTA EN
MARCHA DEL SIES
MUNICIPAL DE MANIZALES




MODERNIZACIÓN DEL SIES
DEPARTAMENTAL DE
CALDAS

CONECTIVIDAD PARA EL DESARROLLO

E inclusión digital



REDUCIR LA BRECHA
DIGITAL URBANA Y RURAL



GARANTIZAR ACCESO
EQUITATIVO A LA
INFORMACIÓN



FORTALECER LA EDUCACIÓN,
LA PRODUCTIVIDAD Y LOS
SERVICIOS PÚBLICOS

INCLUYEN:

Diagnóstico y mapeo
territorial

Diseño e implementación
de redes escalables

Operación bajo estándares de
seguridad y protección de datos

CASOS DE CONECTIVIDAD




OPERACIÓN DE LAS ZONAS WIFI DE MANIZALES DESDE EL AÑO 2019



ZONAS URBANAS: 17



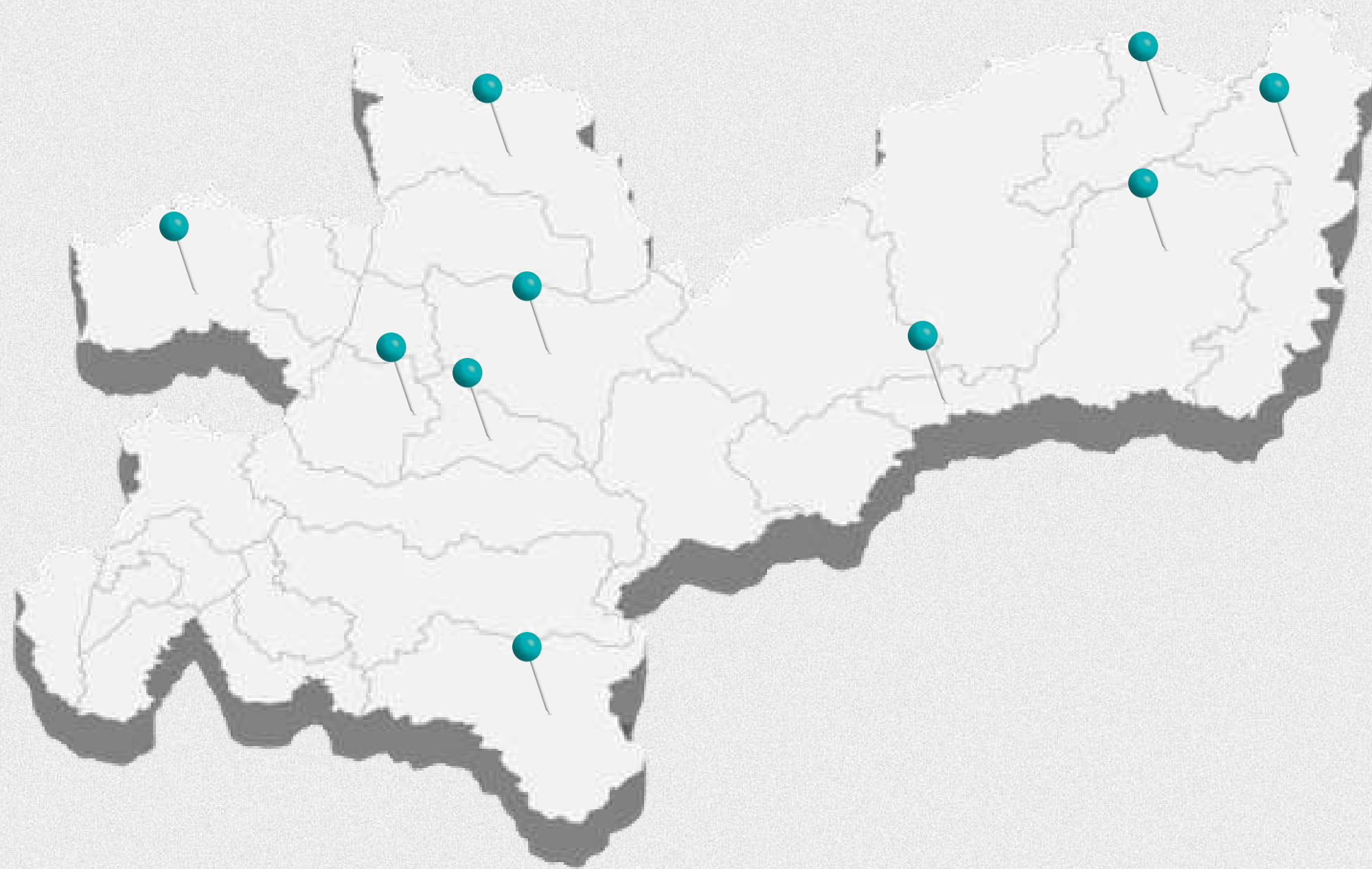
ZONAS RURALES: 1



NÚMERO DE USUARIOS PROMEDIO POR AÑO: 243.804

CASOS DE CONECTIVIDAD

EJECUTAMOS EL PROYECTO JUNTAS DE INTERNET – COMUNIDADES DE CONECTIVIDAD EN EL DEPARTAMENTO DE CALDAS




+20 COMUNIDADES



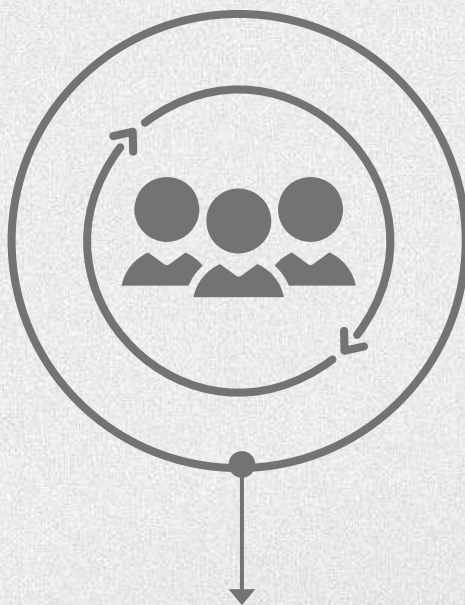
- 446 HOGARES
- +2.100 PERSONAS BENEFICIADAS

GOBIERNO DIGITAL Y ANALÍTICA TERRITORIAL

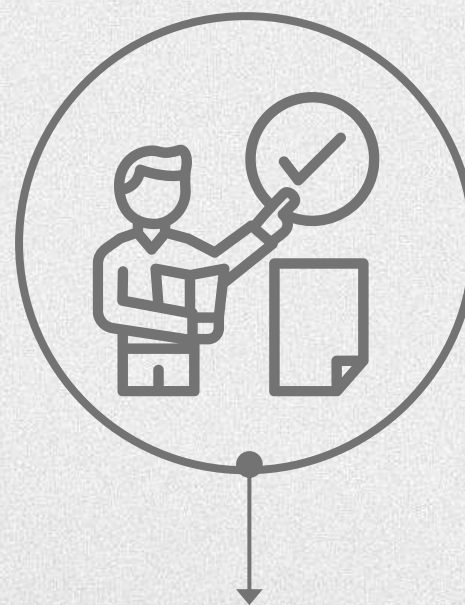
Toma de decisiones basadas en datos



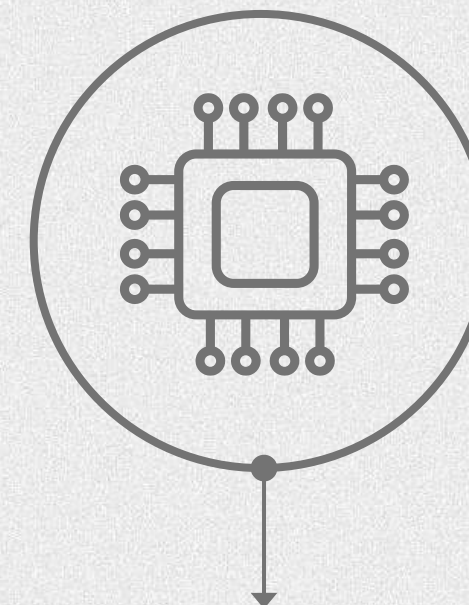
PORTALES WEB ACORDES A
LINEAMIENTOS OFICIALES



INTEROPERABILIDAD,
TRANSPARENCIA Y
PARTICIPACIÓN
CIUDADANA




TRÁMITES DIGITALES Y
RENDICIÓN DE
CUENTAS



TRANSICIÓN IPV4 A
IPV6

GOBIERNO DIGITAL Y ANALÍTICA TERRITORIAL


Toma de decisiones basadas en
datos



TABLEROS DE CONTROL
CON INDICADORES CLAVE



VISUALIZACIÓN CLARA
DE INFORMACIÓN
SOCIAL, ECONÓMICA Y
AMBIENTAL




PROYECCIONES PARA
PLANEACIÓN Y
GESTIÓN PÚBLICA

CASOS DE APLICACIÓN

GOBIERNO DIGITAL





People
Contact
TECNOLOGÍA E INNOVACIÓN PARA TODOS

CONTÁCTANOS



+57 323 3650301



comercial@peoplecontact.com.co



Manizales. Antiguo TTM. Avenida 19 Av.
Bernardo. Arango N° 16 – 04.